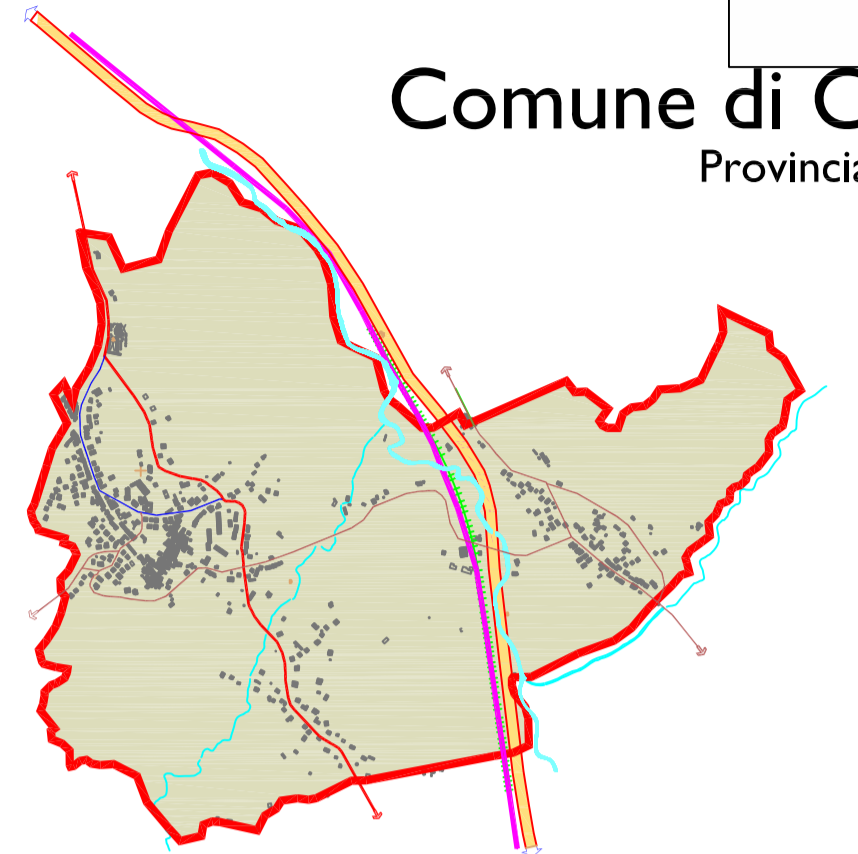


Comune di Cesinali
 Provincia di Avellino



Piano Urbanistico Comunale

SINDACO
 Dott. Dario Fiore

PROGETTISTA
 Arch. FEDERICO GRIECO

RUP





CONSULENTI
 Dott.ssa Antonietta SANFIORE (Studio Agronomico)
 Geom. Renato D'ORIA (Piano Zonizzazione Acustica)
 Dott. Augusto MEDO (Studio Geologico)

Elaborato :

A.4

RAFFRONTO TRA AREE DI TRASFORMAZIONE P.U.C. CON CARTA DELLA ZONAZIONE GEOLOGICO TECNICA IN PROSPETTIVA SISMICA ADEGUATA ALLE PRESCRIZIONI DEGLI ENTI SOVRAORDINATI

scala 1:5000
 archivio: CESINALI/PUC/22 file DWG: Data:

-  $n > 2.25$
-  $2.25 > n > 1.25$
-  $1.75 > n > 1.25$
-  $n < 1.25$

 aree di trasformazione previste dal PUC