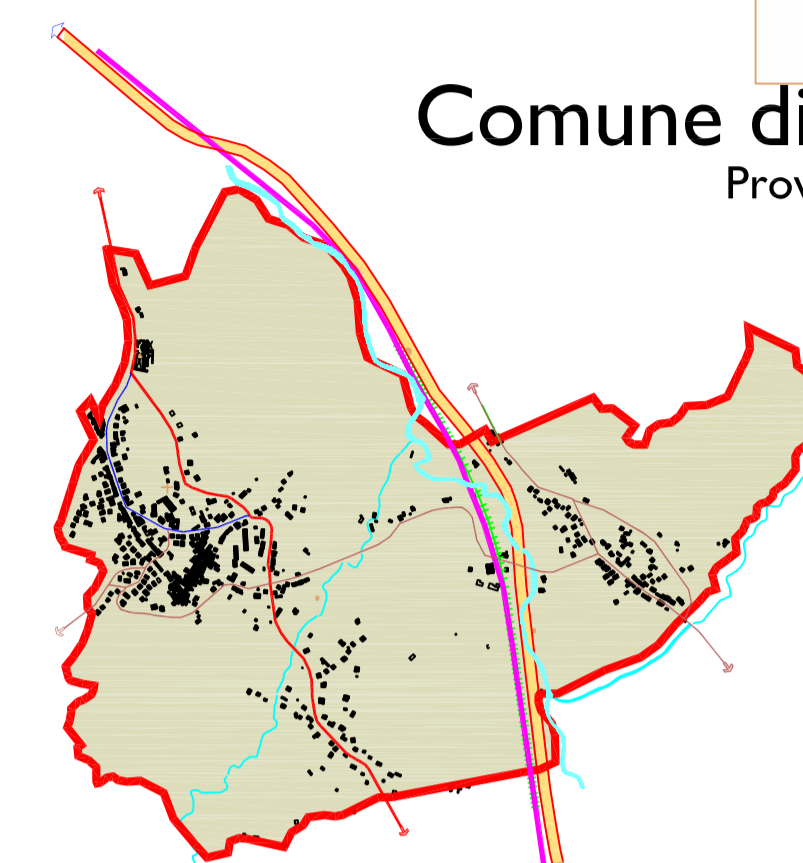




Comune di Cesinali
Provincia di Avellino



Piano Urbanistico Comunale

SINDACO
Dott. Danilo Fiore

PROGETTISTA
Arch. FEDERICO GRIECO

RUP

CONSULENTI
Dott.ssa Antonietta SANTORO (Studio Agronomico)
Geom. Renato D'ORSA (Piano Zonizzazione Acustica)
Dott. Augusto MEO (Studio Geologico)

Elaborato :

B.7

Vincoli sul territorio


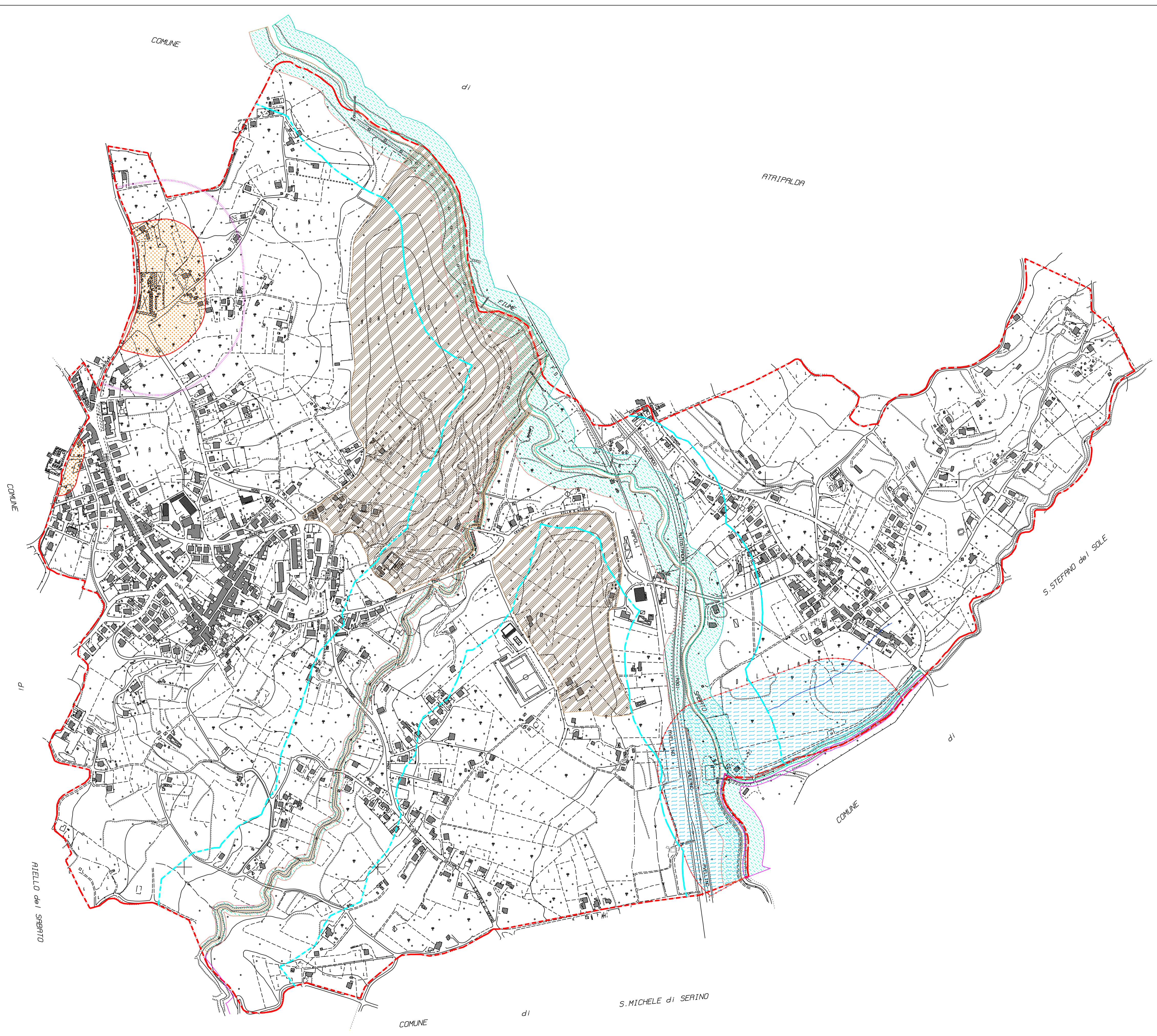
scala 1:5000

adeguata alle osservazioni degli Enti sovraordinati

archivio: CESINALI/PUC/13

file DWG:

Data:



VINCOLO IDROGEOLOGICO



VINCOLO CIMITERIALE R.D.1265/1934




VINCOLO D.LGS 152/2006 (SORGENTI URCIUOLI)



FASCIA DI RISPETTO CORSI D'ACQUA



VINCOLO D.LGS 42/2004 ART. 142



VINCOLO CIMITERIALE L. 166/2002