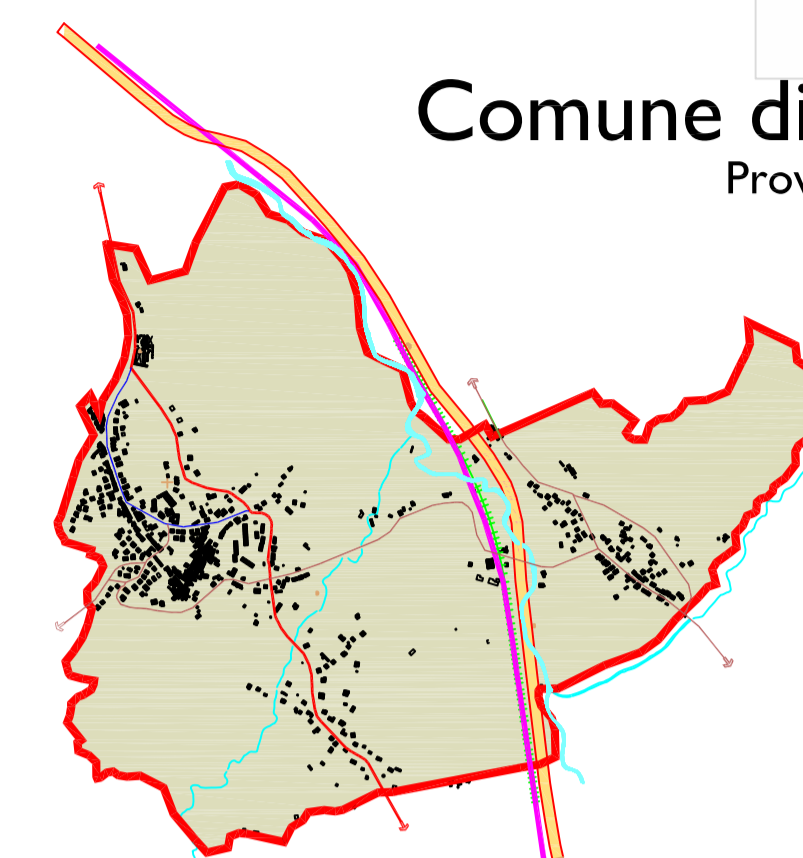




Comune di Cesinali
Provincia di Avellino



Piano Urbanistico Comunale

SINDACO
dott. GIORGIO FIORE

PROGETTISTA
Arch. FEDERICO GRIECO

RUP

CONSULENTI:
Dott.ssa Antonietta SANTORO (Studio Agronomico)
Geom. Renato D'ORSA (Piano Zonizzazione Acustica)
Dott. Augusto MEO (Studio Geologico)

Elaborato :

P.5 Mobilità di progetto

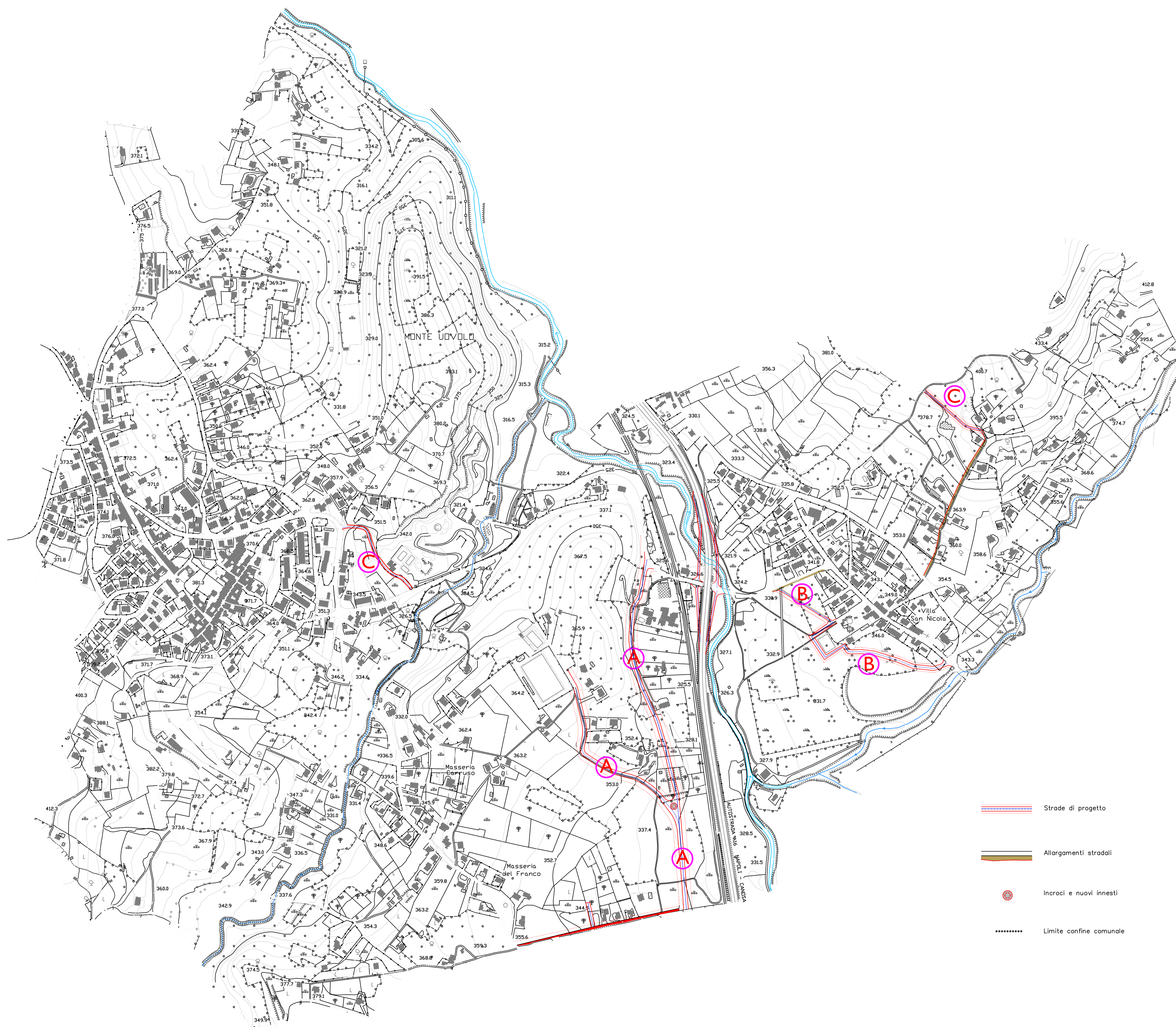
scala 1:5000





ADEGUATA ALLE OSSERVAZIONI ACCOLTE CON D.G. N°13 DEL 07/03/2019

archivio: CESINALI/PUC/13

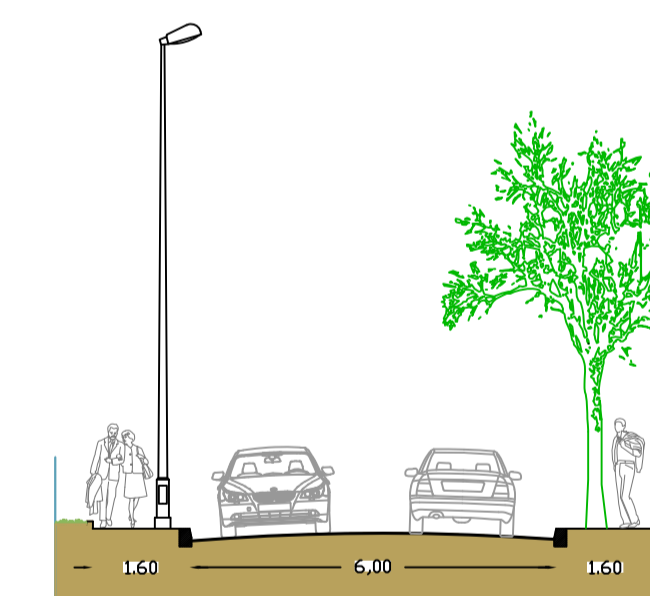
file DWG:

Data:

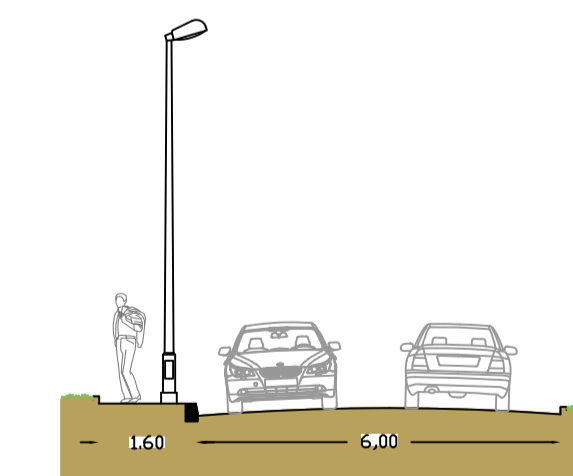


-  Strade di progetto
-  Allargamenti stradali
-  Incroci e nuovi innesti
-  Limite confine comunale

Strada tipo **A**



Strada tipo **B**



Strada tipo **C**

